






Distancia	Desnivel	Tiempo estimado	Dificultad física	Dificultad técnica	Puntos inicio	Puntos agua	Época recomendada
Distance Distance	Denivelé Height difference	Temps estimé Estimated time	Difficulté physique Physical difficulty	Difficulté technique Technical difficulty	Points de départ Starting points	Points d'eau Water sources	Saison recommandée Recommended season
21,6 km 	880 m 	3-6 h 	Alta Haute / High 	Alta Haute / High 	Alberuela de Laliena/ Radiquero	Alberuela de Laliena/ Radiquero	Todo el año Toute l'année All year round



El Tozal de Sevil es la cumbre más representativa de la Sierra de Sevil, la cadena montañosa que separa los conocidos cañones del Balced y el Vero, que por su posición estratégica es visible desde casi todo el Somontano.

El trail parte de Alberuela de Laliena, aunque también es fácilmente accesible desde Radiquero por el Camino Natural del Somontano. Un tramo de 2,5 km de pista permite calentar antes de comenzar el ascenso por sendero hacia la Ermita de la Virgen de la Viña, donde se conecta con el Camino Natural durante 1 km. El trazado continúa por un tramo de pista hasta tomar el empinado sendero que asciende por la Loma de Cotón hasta lo alto de la sierra. Allí se pasa sucesivamente por el Cerro, el Mesón y el Tozal de Sevil, para finalizar descendiendo a Alberuela por el mismo cordal.

Tozal de Sevil

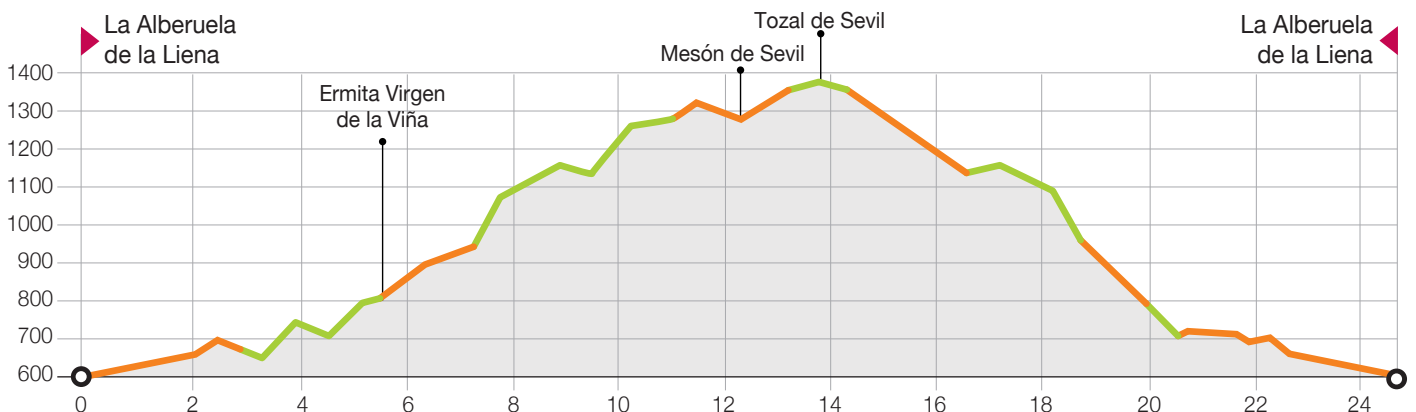
Le Tozal de Sevil est le sommet le plus représentatif de la Sierra de Sevil, la chaîne de montagnes qui sépare les connus canyons du Balced et du Vero, qui, grâce à sa position stratégique, est visible de presque tout le Somontano.

L'itinéraire commence à Alberuela de Laliena, bien qu'il soit également accessible depuis Radiquero par le Camino Natural du Somontano. Un tronçon de 2,5 km de piste permet de s'échauffer avant la montée sur le chemin vers l'ermitage de la Virgen de la Viña, où il relie le Camino Natural durant 1 km. L'itinéraire continue le long d'un tronçon de piste jusqu'à prendre un raide chemin qui monte par la Loma de Cotón jusqu'en haut de la chaîne de montagnes. De là, le chemin passe successivement par le Cerro, le Mesón et le Tozal de Sevil, pour finir sur la descente à Alberuela par le même chemin.

Tozal de Sevil

Tozal de Sevil is the most iconic summit of Sierra de Sevil, the mountain range dividing the well-known Balced and Vero canyons. The peak is also a vantage point, easily visible from all over the Somontano.

This trail departs from Alberuela de Laliena, but it's also easily reachable from Radiquero following the Camino Natural del Somontano. 2.5 km of easy dirt road allow a good warm up before starting the climb by a path to Virgen de la Viña chapel, where the trail joins the Camino Natural for 1 km. The track proceeds by a short section of gravel road before taking the steep footpath which ascends through Loma de Cotón to the mountain's top. Once there the trail passes through the Cerro, Mesón and Tozal de Sevil, to end up descending to Alberuela by the same slope.



Tipo de firme
Type de chaussée/Surface type

Pista / Piste / Dirt road
11,9 km - 55%

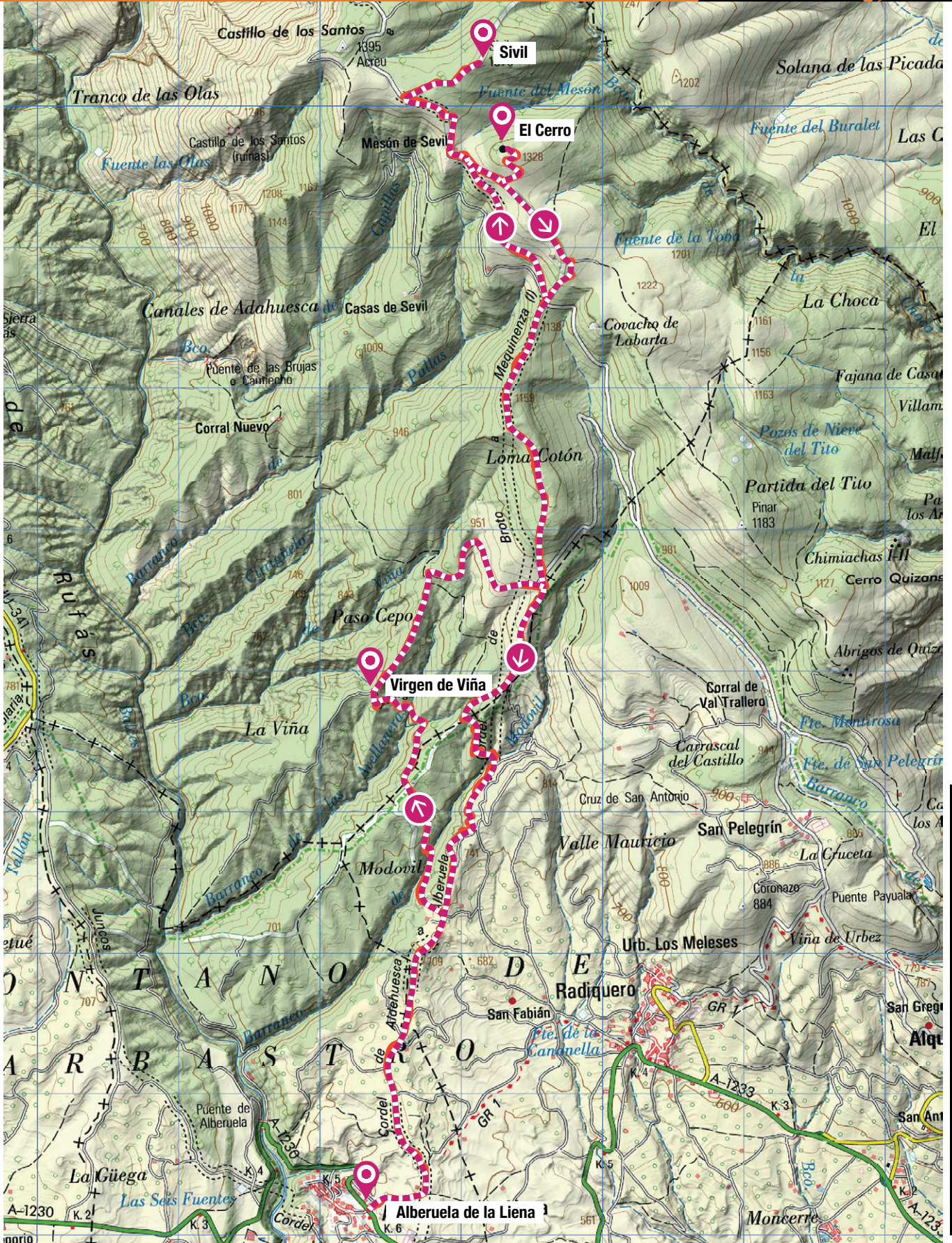
Sendero / Sentier / Singletrack
9,8 km - 45%

Altitud en metros. Distancia en kilómetros
Altitude en mètres. Distance kilométrique
Altitude in meters. Distance in kilometers

Tozal de Sevil

ALBERUELA DE LA LIENA

Tozal de Sevil
Tozal de Sevil



Cartografía cedida por el Instituto Geográfico Nacional